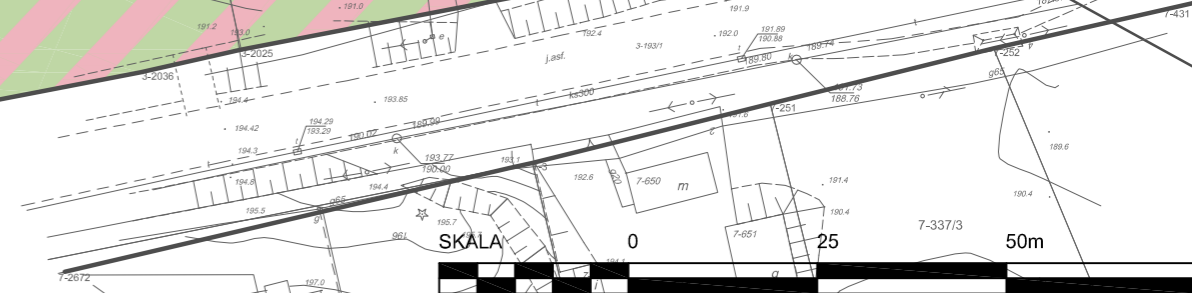


LEGENDA :

	GRANICA OBSZARU OBJĘTEGO PLANEM
OZNACZENIA OBOWIĄZUJĄCYCH USTALEŃ PLANU	
	LINIE ROZGRANICZAJĄCE TERENY O RÓŻNYM PRZEZNACZENIU LUB RÓŻNYM SPOSOBIE ZAGOSPODAROWANIA
	NIEPRZEKRACZALNE LINIE ZABUDOWY
	MN - TEREN ZABUDOWY MIESZKANIOWEJ JEDNORODZINNEJ
OZNACZENIA ELEMENTÓW INFORMACYJNYCH NIEBĘDĄCE USTALENIAMI PLANU	
	STREFA ZŁOŻONYCH WARUNKÓW GRUNTOWO - WODNYCH
	STREFA ZASIĘGU WIELKIEJ WODY O PRAWDOPODOBIEŃSTWIE 1%
	TEREN ZNAJDUJĄCY SIĘ W STREFIE ZASIĘGU WIELKIEJ WODY O PRAWDOPODOBIEŃSTWIE 1%
OZNACZENIA INFORMUJĄCE O USTALENIACH MIEJSCOWEGO PLANU ZAGOSPODAROWANIA PRZESTRZENNEGO UCHWAŁĄ nr X/81/2009 RADY GMINY BRODY Z DNIA 27 LISTOPADA 2009r.	
	LINIE ROZGRANICZAJĄCE TERENY O RÓŻNYM PRZEZNACZENIU LUB RÓŻNYM SPOSOBIE ZAGOSPODAROWANIA
	MN/U - TERENY ZABUDOWY MIESZKANIOWEJ JEDNORODZINNEJ I USŁUG NIEUCIĄŻLIWYCH
	K - TERENY OBSŁGI SYSTEMU KANALIZACYJNEGO
	ZP/U - TERENY ZIELENI URZĄDZONEJ I USŁUG NIEUCIĄŻLIWYCH
	KDZ - KLASY DROGI ZBIORCZEJ
	KDD - KLASY DROGI DOJAZDOWEJ
	STREFA ZŁOŻONYCH WARUNKÓW GRUNTOWO - WODNYCH
	STREFA POTENCJALNEGO SZKODLIWEGO ODDZIAŁYWANIA OD LINII ELEKTROENERGETYCZNYCH 110kV i 15kV
	STREFA ZASIĘGU WIELKIEJ WODY O PRAWDOPODOBIEŃSTWIE 1%






ZAŁĄCZNIK NR 1 DO UCHWAŁY NR XVIII/101/2012 RADY GMINY W BRODACH Z DNIA 24 LUTEGO 2012r.
PRZEWODNICZĄCY RADY GMINY W BRODACH

MIROSŁAW WIŚNIEWSKI - URBANISTYKA I ARCHITEKTURA SP. Z O.O.
 PRACOWNIA PROJEKTOWA - UL. ŻEROMSKIEGO 10, 90-710 ŁÓDŹ
 MIEJSCOWY PLAN ZAGOSPODAROWANIA PRZESTRZENNEGO GMINY BRODY DLA dz. nr 191 i 1227 W MIEJSCOWOŚCI BRODY
 PROJEKT RYSUNKU PLANU SKALA 1 : 1000
 PROJEKTANCI PLANU:
 dr inż. arch. MIROSŁAW WIŚNIEWSKI; uprawnienia urbanistyczne nr 836/89, członek Okręgowej Izby Urbanistów w Warszawie - Nr WA - 231
 mgr inż. arch. MONIKA BACHMAŃSKA
 mgr inż. arch. MAGDALENA WIŚNIEWSKA
 ŁÓDŹ, STYCZEŃ 2012r.



STUDIUM UWARUNKOWAŃ I KIERUNKÓW ZAGOSPODAROWANIA PRZESTRZENNEGO GMINY BRODY FRAGMENT PLANSZY - POLITYKA PRZESTRZENNA SKALA 1:10 000

	GRANICA OBSZARU OBJĘTEGO ZMIANĄ PLANU
	ISTNIEJĄCE DROGI POWIATOWE
	STREFA KONCENTRACJI USŁUG PUBLICZNYCH I CENTROTWÓRCZYCH O ZNACZENIU OGÓLNO - GMINNYM OBEJMUJĄCA OBSZARY ISTNIEJĄCEJ I PLANOWANEJ ZABUDOWY USŁUG PUBLICZNYCH ORAZ ZABUDOWY MIESZKANIOWEJ JEDNORODZINNEJ